

Wegwijzer - Itinéraire

	km +	km -	39 km/h	41 km/h	43 km/h
Oost-Vlaanderen					
Gent					
Officiële Start ↑ Emile Clauslaan (N60), ↑ Krijgslaan (N60), ↑ Krijgslaan(N60), ↑ De Sterre (N60), ↑ Oudenaardsesteenweg (N60), ↑ Oudenaardsesteenweg (N60)	-7.4		10:55	10:55	10:55
Zwijnaarde ↑ Grote Steenweg-Noord (N60), ↑ Grote Steenweg-Noord (N60), ↑ Tramstraat (N469), ↑ Adolphe Della Faillelaan, ↑ (E17), ↑ Adolphe Della Faillelaan	-4.6		11:03	11:03	11:04
Merelbeke					
Merelbeke ↑ Zwijnaardsesteenweg (N469), ↑ Hundelgemsesteenweg (N444)	-1.8		11:07	11:07	11:08
Officiële Start - Na 7,4km neutralisatie thv KBC ↑ Hundelgemsesteenweg (N444), ↓ Poelstraat	0.0	207.3	11:10	11:10	11:10
Bottelare ↑ Poelstraat	2.6	204.7	11:14	11:14	11:14
Oosterzele					
Moortsele ↑ Vijverstraat, ↑ Moortselestraat	4.0	203.3	11:16	11:16	11:16
Scheldewindeke ↑ Moortselestraat, ⚠ 122/95 (11h25 en 11h38), ↑ Van Thorenburghlaan, ↑ Spiegel, ↑ Windekouter (N415)	5.4	201.9	11:18	11:18	11:18
Oosterzele ↑ Windekouter (N415), ↑ Dorp N415, ↑ Dorp (N415), ↓ Groenweg, ↓ Geraardsbergsesteenweg (N456a), ↑ Geraardsbergsesteenweg (N415), ↑ Houtemstraat (N415), ↑ Houtemstraat	7.7	199.6	11:22	11:21	11:21
Sint-Lievens-Houtem					
↑ Bruisbeke, ↑ Wettersesteenweg (N462), ↑ Monseigneur Meulemansstraat (N462), ↑ Paardenmarkt (N462), ↑ Marktplein(N462), ↑ Polbroek (N462), ↑ Espenhoek (N462)	11.5	195.8	11:28	11:27	11:26
Zottegem					
Oombergen ↑ Oombergenstraat (N462), ↑ Steenweg op Aalst (N46)	15.7	191.6	11:34	11:33	11:32
Elene ↑ Oudenaardsesteenweg (N46)	18.2	189.1	11:38	11:37	11:35
Oosterzele					
Balegem ↑ Oudenaardsesteenweg (N46), ⚠ 122/76 (11h27 en 11h35), ↑ Houte	18.2	189.1	11:38	11:37	11:35
Zottegem					
Velzeke-Ruddershove ↑ Provinciebaan (N46)	19.1	188.2	11:39	11:38	11:37
Litter Zone ↑ Provinciebaan (N46)	22.7	184.6	11:45	11:43	11:42
Zwalm					
Hundelgem ↑ Hundelgemsebaan (N46)	22.8	184.5	11:45	11:43	11:42
Munkzwalm ↑ Hoofd (N46)	24.4	182.9	11:48	11:46	11:44
Beerlegem ↑ Latemdreef (N46)	24.7	182.6	11:48	11:46	11:44
Paulatem ↑ Latemdreef (N46)	25.1	182.2	11:49	11:47	11:45

Wegwijzer - Itinéraire

	km +	km -	39 km/h	41 km/h	43 km/h
Sint-Maria-Latem ↑ Latemdreef (N46)	33.1	174.2	12:01	11:58	11:56
Nederzwalm-Hermelgem ↑ Latemdreef (N46), ↻ Stationstraat	27.8	179.5	11:53	11:51	11:49
Sint-Denijs-Boekel ↑ Stationsstraat, ⚠ 89/63 (Geen verkeer), ↑ Heufkensstraat, ↻ Heufkensstraat, ↻ Vredesplein, ↻ Franskouter	29.8	177.5	11:56	11:54	11:52
Sint-Blasius-Boekel ↑ Franskouter, ↻ Rijkeleie, ↻ Boekelbaan (N454)	32.4	174.9	12:00	11:57	11:55
Horebeke					
Sint-Maria-Horebeke ↻ Meersestraat	34.1	173.2	12:02	12:00	11:58
Sint-Kornelis-Horebeke ↑ Meersestraat, ↻ Haaghoek	35.6	171.7	12:05	12:02	12:00
⚠ Haaghoek ⚠ (2000m) ↑ Haaghoek	36.2	171.1	12:06	12:03	12:00
Brakel					
Zegelsem ↑ Haaghoek, ↻ Leberg	37.3	170.0	12:07	12:05	12:02
⚠ Helling / Côte 1: Leberg 950m - Gem 4,2% - Max 13,8% ↻ ↻ Pottenberg	39.2	168.1	12:10	12:07	12:05
Elst ↑ Pottenberg, ↻ Gentsestraat (N415), ↻ Gentsestraat, ↻ ↻ Oudenaardsestraat (N8)	39.6	167.7	12:11	12:08	12:05
Zegelsem ↑ Oudenaardsestraat (N8)	41.5	165.8	12:14	12:11	12:08
Horebeke					
Sint-Kornelis-Horebeke ↑ Heerweg (N8)	43.5	163.8	12:17	12:14	12:11
Sint-Maria-Horebeke ↑ Heerweg (N8)	44.3	163.0	12:18	12:15	12:12
Oudenaarde					
Mater ↑ Hauwaart (N8), ↑ Geraardsbergenstraat (N8)	45.7	161.6	12:20	12:17	12:14
Volkegem ↑ Geraardsbergenstraat (N8)	48.1	159.2	12:24	12:20	12:17
Edelare ↑ Kerzclare (N8), ↑ Edelareberg (N8)	48.9	158.4	12:25	12:22	12:18
Leupegem ↑ Leupegemstraat (N8), ↻ Diependale	51.2	156.1	12:29	12:25	12:21
Oudenaarde ↑ Diependale, ↑ Doornikstraat, ↻ J.J. Raepsaetplein, ↻ Remparden, ↻ ↻ Bergstraat, ⚠ (Bovenschede), ↑ Tussenbruggen, ↑ Krekelpot, ↻ Jezuitenplein, ↻ Gentiel Antheunisplein, ↑ Woeker, ↑ Achter de Wacht, ↑ Wijngaardstraat, ↻ Tacambaroplein, ↑ Beverestraat	51.8	155.5	12:30	12:26	12:22
Bevere ↑ Beverestraat, ↻ ↻, ↑ Beverestraat, ↻ Wortegemstraat	53.6	153.7	12:33	12:29	12:25
Wortegem-Petegem					
Moregem ↑ Oudenaardseweg	55.9	151.4	12:36	12:32	12:28



Zaterdag 25 februari - Samedi 25 fevrier 2023
 Omloop Het Nieuwsblad
 Eliterenners - Coureurs Elite

Wegwijzer - Itinéraire

	km +	km -	39 km/h	41 km/h	43 km/h
Wortegem ↑ Oudenaardseweg, → Kruishoutemseweg (N494)	58.3	149.0	12:40	12:35	12:31
Litter Zone ↑ Kruishoutemseweg (N494)	61.6	145.7	12:45	12:40	12:36
Kruisem					
Nokere ↑ Anzegemsesteenweg (N494)	62.0	145.3	12:45	12:41	12:37
Kruishoutem ↑ Anzegemsesteenweg (N494), ↺ ↻ Hoogstraat (N494), ↺ ↻ Markt (N437), ↑ Kerkstraat (N437), → Kasteelstraat (N437)	63.9	143.4	12:48	12:44	12:39
Lozer ↑ Kasteelstraat (N437), ↻ Ouwegemsesteenweg (N435)	67.8	139.5	12:54	12:49	12:45
Ouwegem ↑ Ouwegemsesteenweg (N435), ↻ Ouwegemstraat, ↻ Ouwegemstraat, ↻ Nerethstraat, ↺ ↻ Huisgaverstraat, ↺ ↻ Hooghuisgaverstraat, → Deinsebaan (N35)	70.4	136.9	12:58	12:53	12:48
Gavere					
Asper ↻ Gentsebaan (N60)	76.6	130.7	13:08	13:02	12:57
Nazareth					
Eke ↑ Nieuwe Steenweg (N60), 🚲, ↑ Nieuwe Steenweg (N60), → Grenadierslaan (N452)	77.6	129.7	13:09	13:04	12:58
Gavere					
Semmerzake ↑ Grenadierslaan (N452), ↑ Dorpstraat, ↺ ↻ Dorpstraat	80.3	127.0	13:14	13:08	13:02
Vurste ↑ Leenstraat, → Gentweg, ↻ Wannegatstraat	82.8	124.5	13:17	13:11	13:06
Merelbeke					
Schelderode ↑ Wannegatstraat	86.1	121.2	13:23	13:16	13:10
Gavere					
Baaigem ↑ Baaigemstraat, ↻ Baaigemstraat, ↑ Bosstraat	86.5	120.8	13:23	13:17	13:11
Oosterzele					
Scheldewindeke ↑ Gaverse Steenweg, ↺ ↻ Lange Munte (N415)	89.4	117.9	13:28	13:21	13:15
🏔️ Lange Munte 🏔️ (2500m) ↑ Lange Munte (N415)	93.2	114.1	13:33	13:26	13:20
Gavere					
Dikkelvenne ↑ Staatsbaan (N415), ↑ Provinciebaan (N415), ↻ Provinciebaan (N415)	95.1	112.2	13:36	13:29	13:23
Zwalm					
Beerlegem ↑ Beerlegemsebaan (N415), ↺ ↻ Beerlegemsebaan (N415), → Latemdreef (N46)	96.2	111.1	13:38	13:31	13:24
Sint-Maria-Latem ↑ Latemdreef (N46)	99.2	108.1	13:43	13:35	13:28
Nederzwalm ↑ Latemdreef (N46), ↺ ↻ ↑ Hoogstraat (N46)	101.9	105.4	13:47	13:39	13:32
Oudenaarde					



Zaterdag 25 februari - Samedi 25 février 2023
 Omloop Het Nieuwsblad
 Eliterenners - Coureurs Elite

Wegwijzer - Itinéraire

	km +	km -	39 km/h	41 km/h	43 km/h
Welden ↑ Weldenstraat (N46)	102.8	104.5	13:48	13:40	13:33
Litter Zone ↑ Nederenamestraat (N46)	104.8	102.5	13:51	13:43	13:36
Bevoorrading ↑ Nederenamestraat (N46)	104.9	102.4	13:51	13:44	13:36
Litter Zone ↑ Nederenamestraat (N46)	105.3	102.0	13:52	13:44	13:37
Nederename ↑ Nederenamestraat (N46)	105.4	101.9	13:52	13:44	13:37
Ename ↑ Abdijstraat (N46), ↵ Beucarnestraat (N441) 🏞️ ↑ Zwijndries (N441) 🏞️ ↑ Kattenberg (N441) 🏞️	107.0	100.3	13:55	13:47	13:39
Helling / Côte 2: Kattenberg 900m - Gem 5,6% - Max 10,3% - 🏞️ (1200m) ↑ Kattenberg (N441)	108.7	98.6	13:57	13:49	13:42
Mater ↑ Natendries (N441)	108.8	98.5	13:57	13:49	13:42
Volkegem ↑ Holleweg (N441)	109.5	97.8	13:59	13:50	13:43
Holleweg 🏞️ (1500m) ↑ Holleweg (N441)	109.5	97.8	13:59	13:50	13:43
Mater ↑ Holleweg (N441), ↵ Hauwaart (N8)	110.4	96.9	14:00	13:52	13:44
Horebeke					
Sint-Maria-Horebeke ↑ Heerweg (N8), ↵ Bovenstraat	112.8	94.5	14:04	13:55	13:47
Sint-Kornelis-Horebeke ↑ Bovenstraat, ➡ Haaghoek	114.0	93.3	14:05	13:57	13:49
Haaghoek 🏞️ (2000m) ↑ Haaghoek	115.2	92.1	14:07	13:59	13:51
Brakel					
Zegelsem ↑ Haaghoek, ↵ Leberg	116.4	90.9	14:09	14:00	13:52
Helling / Côte 3: Leberg 950m - Gem 4,2% - Max 13,8% ↕ ↗ Pottenberg	118.3	89.0	14:12	14:03	13:55
Elst ↑ Pottenberg, ↵ Gentsestraat (N415),	118.7	88.6	14:13	14:04	13:56
Zwalm					
Sint-Blasius-Boekel ↑ Hooglaan (N415), ↑ Zuidlaan (N415)	120.3	87.0	14:15	14:06	13:58
Roborst ➡ Borstekouterstraat, 🏠 ↑ Borstekouterstraat 🏞️ (380m), ↑ Borstekouterstraat, ⚠️ 89/52 (Geen verkeer)	122.3	85.0	14:18	14:09	14:01
Zottegem					
Velzeke-Ruddershove ↑ Paddestraat	124.2	83.1	14:21	14:12	14:03
Paddestraat 🏞️ (2300m) ↑ Paddestraat, ↕ ↗ Romeinsplein, ↑ Beugelstraat,	124.4	82.9	14:21	14:12	14:04






Wegwijzer - Itinéraire

	km +	km -	39 km/h	41 km/h	43 km/h
Strijpen ↑ Beugelstraat, ↻ Strijpenplein, ↻ Strijpenplein (N454), ↑ Rijkestraat (N454), ⚠ 89/50 (Geen verkeer), ↑ Rijkestraat (N454)	128.3	79.0	14:27	14:18	14:09
Zwalm Roborst ↑ Zottegemsesteenweg (N454), ↻ Sint-Annastraat Rozebeke ↑ Sint-Annastraat, ↑ Rozebekeplein, ↻ Rozebekeplein, ↻ Boembekstraat	130.6	76.7	14:31	14:21	14:12
Brakel Michelbeke ↻ ↻ Boembekstraat	132.0	75.3	14:33	14:23	14:14
Brakel Michelbeke ↻ ↻ Boembekstraat	133.8	73.5	14:36	14:26	14:17
Zottegem Sint-Goriks-Oudenhove ↑ Langendries ⚠ Helling / Côte 4: Hostellerie 1275m - Gem 5.1% - Max 9% ↑ Langendries, ↻ Langendries, ↻ Sint-Goriksstraat	133.9	73.4	14:36	14:26	14:17
Sint-Maria-Oudenhove ↑ Oudenhovenstraat, ↻ Brakelstraat (N462)	135.3	72.0	14:38	14:28	14:19
Brakel Michelbeke ↑ Kasteeldreef (N462) Nederbrakel ↑ Molenberg (N462), ↑ Moriaanstraat (N462), ↑ Watermolenstraat (N462), ↻ Driehoeksstraat, ↻ ↻ Kerkhofstraat, ↑ Valkenbergstraat	136.5	70.8	14:40	14:30	14:21
⚠ Helling / Côte 5: Valkenberg 540m - Gem 8,1%, Max 12,8% ↻ ↻ Twaalfbunderstraat, ↻ ↻ Gentsstraat (N415), ↻ ↻ Oudenaardsestraat (N8)	138.1	69.2	14:42	14:32	14:23
Zegelsem ↑ Oudenaardsestraat (N8)	139.4	67.9	14:45	14:34	14:25
🗑 Litter Zone ↑ Oudenaardsestraat (N8)	143.2	64.1	14:50	14:40	14:30
Horebeke Sint-Kornelis-Horebeke ↑ Heerweg (N8) Sint-Maria-Horebeke ↑ Heerweg (N8)	145.1	62.2	14:53	14:42	14:32
Oudenaarde Mater ↑ Hauwaart (N8), ↻ Holleweg (N441)	146.6	60.7	14:56	14:45	14:35
🏞 Holleweg 🏞 (650m) ↑ Holleweg (N441)	147.0	60.3	14:56	14:45	14:35
Volkegem ↑ Holleweg (N441), ↻ Rogier van Brakelstraat, ↑ De La Kethulleplein 🏞 50m ↑ Volkegemberg, ↻ Wolvenberg	147.9	59.4	14:58	14:46	14:36
⚠ Helling / Côte 6: Wolvenberg 645m - Gem. 7,9% - Max. 17,3% ↑ Wolvenberg, ↻ Natendries (N441)	149.3	58.0	15:00	14:48	14:38

Wegwijzer - Itinéraire

	km +	km -	39 km/h	41 km/h	43 km/h
Mater ↑ Natendries (N441), → Blote, → Boskant, → Casterstraat, ↔ Bronstraat, → Zwadderkotstraat, → Kerkgate	153.7	53.6	15:07	14:55	14:45
Kerkgate (1400m) ↑ Kerkgate, ↑ Materplein, ← Keirestraat, ← Jagerij	157.3	50.0	15:12	15:00	14:50
Jagerij (800m) ↑ Jagerij, ↑ Tissenhove, → Bruul, → Duisbeke, → Meerhem, ↔ Smarre	159.9	47.4	15:16	15:04	14:53
Horebeke Sint-Maria-Horebeke ↑ Smarren, ← Molenberg	165.3	42.0	15:24	15:12	15:01
Zwalm Sint-Denijs-Boekel ↑ Molenberg	165.8	41.5	15:25	15:13	15:01
Helling / Côte 7: Molenberg 463m - Gem. 7% - Max. 14,2% - (300m) ↔ Wijlegem, ⚠ → Franskouter, → Rijkeleie, ⚠ → Boekelbaan (N454)	166.1	41.2	15:26	15:13	15:02
Sint-Blasius-Boekel ↑ Boekelbaan (N454)	166.9	40.4	15:27	15:14	15:03
Horebeke Sint-Maria-Horebeke ← Meersestraat	168.6	38.7	15:29	15:17	15:05
Haaghoek ↑ Meersestraat, ← Haaghoek, ↑ Haaghoek (2000m)	170.6	36.7	15:33	15:20	15:08
Brakel Zegelsem ↑ Haaghoek, ← Leberg	171.8	35.5	15:34	15:21	15:10
Helling / Côte 8: Leberg 950m - Gem 4,2% - Max 13,8% ↔ Pottenberg	173.6	33.7	15:37	15:24	15:12
Elst ↑ Pottenberg, ↑ Lepelstraat, ↔ Lepelstraat	174.0	33.3	15:38	15:25	15:13
Michelbeke ↑ Lepelstraat, → Guido Gezellelaan, ← Groenstraat, ↑ Riedeplein, ↑ Berendries	175.2	32.1	15:40	15:26	15:14
Helling / Côte 9: Berendries 940m - Gem. 7% - Max. 12,3% ↔ Kasteeldreef (N462), ← Elverenbergh, ← Vossenholstraat	177.7	29.6	15:43	15:30	15:18
Zottegem Sint-Maria-Oudenhove ↑ Vossensholstraat	179.6	27.7	15:46	15:33	15:21
Helling / Côte 10: Elverenbergh - Vossenhol 1268m - Gem. 3.6% - Max. 9% ↑ Vossensholstraat, ↑ Vijfstraat, ↔ Bonte, ← Lammerstraat	180.1	27.2	15:47	15:34	15:21
Lierde St-Maria-Lierde ↑ Lammerstraat, ↔ Eikemolen, ↔ Eikemolen, ↑ Hoogstraat	181.7	25.6	15:50	15:36	15:24
St-Martens-Lierde ↑ Hoogstraat, ↑ Hoogstraat, ↔ Kloosterstraat, → Opstaldries	182.9	24.4	15:51	15:38	15:25
Deftinge ↑ Wassegemstraat, ↑ Kerkstraat, ↑ Geraardsbergsestraat	185.4	21.9	15:55	15:41	15:29

Wegwijzer - Itinéraire

	km +	km -	39 km/h	41 km/h	43 km/h
 Litter Zone ↑ Geraardsbergestraat	187.5	19.8	15:58	15:44	15:32
Geraardsbergen					
Goferdinge ↑ Hazelaarstraat, ↗ ↖ Oudenaardsestraat (N493)	188.1	19.2	15:59	15:45	15:32
Geraardsbergen ↑ Oudenaardsestraat (N493), ↑ Oudenaardsestraat (N493), ↑ Oudenaardsestraat, ↑ Grotestraat, ⚠ (Dender), ↑ Brugstraat, ↑ Markt, ↖ Markt, ↗ Markt, ↖ Vesten, ↗ Oudebergstraat (Volgers: ↑ ↗ ↘ Oude Steenweg), ↑ Muur, ↗ Kapelmuur	189.4	17.9	16:01	15:47	15:34
 Helling / Côte 11: Muur - Kapelmuur 475m - Gem. 9,3% - Max. 19,8% - 🏔️ (475m) ↑ Driepikkel	191.6	15.7	16:05	15:50	15:37
Onkerzele ↑ Driepikkel, ↗ ↘ Oude Steenweg, ↑ Onkerzelestraat, ↗ Brusselsestraat, ↗ ↘ Brusselsestraat, ↗ Brusselsestraat, ↗ Kapellestraat	191.8	15.5	16:05	15:51	15:38
Moerbeke ↑ Bosberg	195.1	12.2	16:10	15:55	15:42
 Helling / Côte 12: Bosberg 980m - Gem. 5,8% - Max. 11% - 🏔️ (400m)	195.5	11.8	16:11	15:56	15:43
Vlaams-Brabant					
Galmaarden ↑ Heirbaan	195.5	11.8	16:11	15:56	15:43
Oost-Vlaanderen					
Geraardsbergen					
Waarbeke ↑ Meidries	197.4	9.9	16:14	15:59	15:46
Nieuwenhove ↑ Diefhoek, ↑ Overraad, ↑ Dorp 🏠, ↑ Nieuwenhovestraat	198.5	8.8	16:15	16:01	15:47
Ninove					
Denderwindeke ↑ Krepelstraat, ↗ ↖ Edingsesteenweg (N255)	200.1	7.2	16:18	16:03	15:49
Meerbeke ↑ Edingsesteenweg (N255)	204.2	3.1	16:24	16:09	15:55
 Litter Zone ↑ Edingsesteenweg (N255)	204.9	2.4	16:25	16:10	15:56
Ninove ↑ Edingsesteenweg (N255), ↖ Leopoldlaan (N8), Volgers: ↗ ↘ Brusselsestraat, ↗ Burchtdam, ↖ Burchtstraat, ↖ Centrumlaan ↑ Elisabethlaan (N8)	206.1	1.2	16:27	16:12	15:58
 Aankomst - Arrivée	207.3	0.0	16:29	16:13	15:59